

ROMÂNIA
JUDEȚUL SUCEAVA
COMUNA HORODNIC DE JOS
CONSILIUL LOCAL

HOTĂRÂRE

privind modificarea și completarea Inventarului bunurilor care fac parte din domeniul privat al comunei Horodnic de Jos , județul Suceava, înscris în Anexa la Hotărârea Consiliului Local nr. 35 din 12.08.2004, prin includerea unei noi poziții teren în suprafață de 0,3370 ha

Consiliul local al comunei Horodnic de Jos;

Având în vedere:

- Expunerea de motive prezentată de domnul Onică Petrică, primar al comunei Horodnic de Jos, județul Suceava, înregistrată sub nr. 1452 din 22.03.2017;
- Raportul compartimentului de specialitate, înregistrat sub nr. 1456 din 22.03.2017;
- Raportul Comisiei pentru programe de dezvoltare economico-sociala, buget, finanțe, administrarea domeniului public și privat al comunei, agricultură, gospodărire comunală, protecția mediului și turism din cadrul Consiliului local al comunei Horodnic de Jos, județul Suceava, înregistrat sub nr. 1457 din 22.03.2017;

În temeiul dispozițiilor art. 36 alin. (2) lit. c) și art. 45 al. (1) și (3) din Legea nr.215/2001 a administrației publice locale, republicată, cu modificările și completările ulterioare,


HOTĂRĂȘTE:

Art. 1. Inventarul bunurilor care fac parte din domeniul privat al comunei Horodnic de Jos, județul Suceava, înscris în Anexa la Hotărârea nr. 35 din 12.08.2004, se modifică și se completează prin includerea unei noi poziții cu nr. 145, teren în suprafață de 0,3370 ha, intravilan conform planului de amplasament și delimitare a imobilului și planului de delimitare a imobilului, anexate.

Art 2. Primarul comunei Horodnic de Jos, județul Suceava și compartimentul financiar-contabil vor aduce la îndeplinire prevederile prezentei hotărâri.

Președinte de ședință,


Teleagă Dumitru



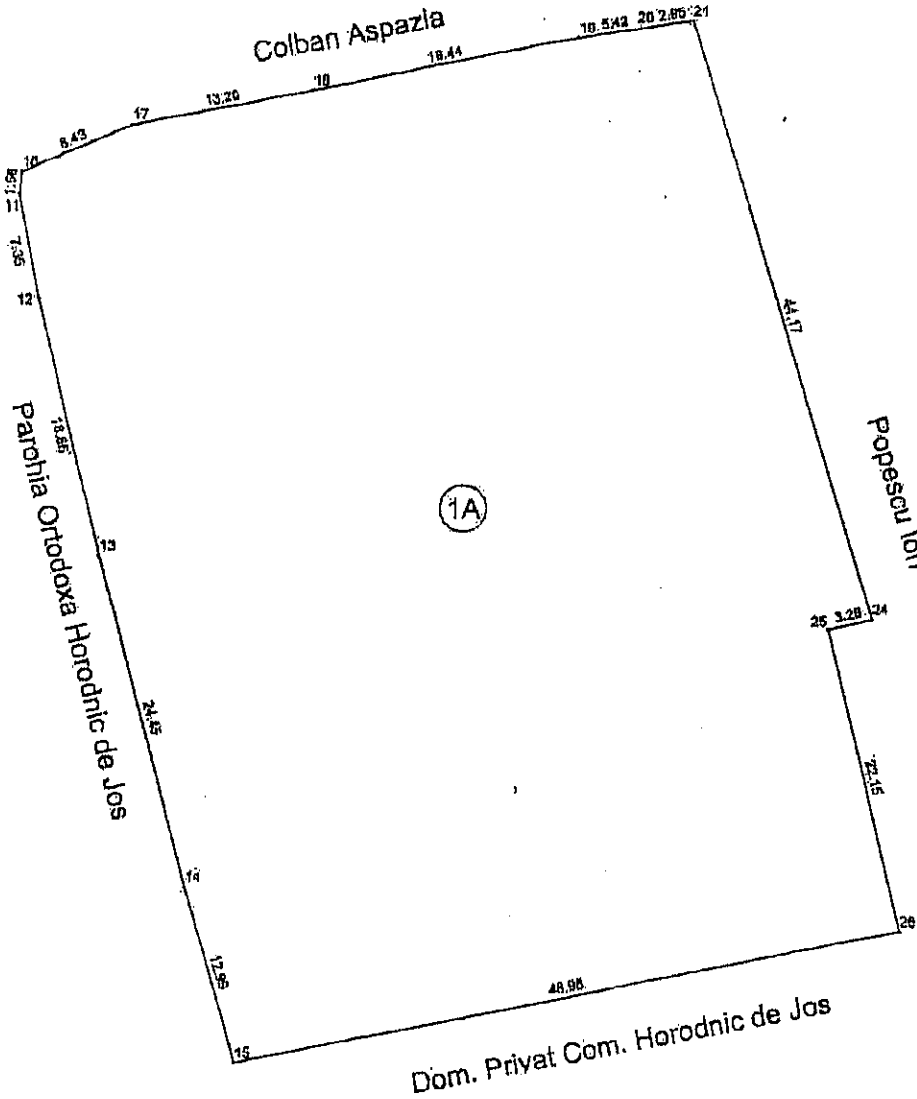
Contrasemnează
Secretarul comunei,
Popescu Gheorghe

Horodnic de Jos,
23 martie 2017
Nr. 13

Plan de amplasament și delimitare a imobilului

Scara 1: 500

Nr cadastral	Suprafața măsurată a imobilului (mp)	Adresa Imobilului
	3370	Intravilan Com. Horodnic de Jos, Judetul Suceava
Carte funciara nr.	Unitate Administrativ Teritoriala (UAT) Com. Horodnic de Jos	



Din o parte a Pf 1757/1 din CF 30001 a com. cad. Horodnic de Jos se formeaza noul imobil.

A. Date referitoare la teren

Nr. parcelă	Categorie de folosință	Suprafața (mp)	Mențiuni
I	A	3370	Imobil partial imprejmuit
Total		3370	


B. Date referitoare la construcții

Cod	Destinatia	Suprafața construită în sol (mp)	Mențiuni

Suprafața totală măsurată a imobilului = 3370 mp

Suprafața din acte = 3370 mp

Execuția
Ing. Tofanescu Cornelia
CONFIRMARE
DE AUTORIZARE
Seria SV Nr. 0046
17.03.2017
CONFIRMARE
Corespondența acestor acte cu realitatea terenului
Semnatura și stampila (e.p.)
Data : 23.03.2017



Inspector
Confirm introducerea imobilului in baza de date integrata si atribuirea numarului cadastral
Semnatura si parafa
Data.....
Stampila BCPI

PLAN DE INCADRARE IN ZONA

Scara 1:5000

TRAPEZUL: L-35-04-B-c-4-I

PROPRIETAR : Com. Horodnic de Jos

PARCELA: 1A

